

# METSADE SÄÄSTVA MAJANDAMISE KAVA

aastateks 2012-2021



METSAKORRALDUSE  
BÜROO

Käesolev kava on koostatud metsade kirjelduste põhjal ning annab põhisuunad metsade majandamiseks kooskõlas EESTI SÄÄSTVA METSANDUSE STANDARDI ja kehtivate õigusaktidega.

Kinnistu nimi: **RUTJA ÖPPEVÄLJAK**  
nr. 1099331

nr.	küla nimi	katastritunnus	üldpindala	metsamaa
1	Rutja	88703:003:0350	199,2 ha	141,6 ha

Omanik: KAITSELIIT

Vald: Vihula  
Maakond: Lääne-Virumaa

---

<b>Kasvava metsa tagavara:</b>	<b>16 236 tm</b>	115 tm/ha	<b>Metsamaa pindala</b>	<b>141,6 ha</b>	sellest:
Tagavara juurdekasv aastas:	1 003 tm	7,1 tm/ha	lagedad alad		
Arvutatud metsakasutuse maht	<b>1995 tm</b>	14,1 tm/ha	selgusetu alad		
sellest: uuendusraied	87 tm	0,7 ha	<b>puistud</b>	<b>141,6 ha</b>	sellest:
sellest: lageraie	87 tm	0,7 ha	männikud	114,4 ha	
turberaie			kaasikud	26,6 ha	
harvendusraie	1908 tm	73,6 ha	kuusikud	0,6 ha	
valikraie					
<b>Metsamajanduse kitsendused:</b>		14,1 ha			
looala		6,6 ha			
liigi (isendi) püsielupaiga piiranguvöönd		4,5 ha			
liigi (isendi) püsielupaiga sihtkaitsevöönd		3 ha			

---

Metsade kirjeldused ja majanduslike tööde skeemi koostas välitööde käigus:

LAURI SALUMÄE 22.02.2012

Litsents nr. 15

Kava on koostatud : 5. märts 2012. a.  
Inventeerimisandmed registris: 12. märts 2012. a.

Metsakorralduse Büroo OÜ  
Puiestee 2 Sõmeru 44201 Lääne-Virumaa  
[www.metsakorraldus.ee](http://www.metsakorraldus.ee) telefon:322-0833 fax:322-0834

Vald: Vihula

Maaüksus: RUTJA ÖPPEVÄLJAK

### METSAMAJANDAMISE KITSENDUSED

<i>Kitsenduse põhjus</i>	<i>Pindala ha</i>	<i>Kitsenduse põhjus</i>	<i>Pindala ha</i>
looala	6,6		
liigi (isendi) püsielupaiga piiranguvöönd	4,5		
liigi (isendi) püsielupaiga sihtkaitsevöönd	3		

Metsamajandamise kitsendustega on kokku 14,1 ha ehk 10 % metsamaa pindalast

### METSAMAA JA PUISTUTE ÜLDISELOOMUSTUS

Enamus-puuliik	Lagedad alad (ha)	Selgusetad alad (ha)	P u i s t u t e							
			pindala (ha)	t a g a v a r a		aastane juurdekasv		k e s k m i n e		
				(tm)	(tm/ha)	(tm)	(tm/ha)	vanus	boniteet	I rinde täius
mänd			114,4	12 062	105	774	7	33	2,5	69,70
kuusk			0,6	53	88	6	10,0	30	1,0	65,00
kask			26,6	4 106	154	223	8,4	33	1,2	80,30
<b>Kokku</b>			<b>141,6</b>	<b>16 221</b>	<b>115</b>	<b>1 003</b>	<b>7,1</b>	<b>33</b>	<b>2,2</b>	<b>72,37</b>

Juurdekasv on 6,2 % üldtagavarast

Keskmise I rinde täiuse arvutusest on välja jäetud noorendikud, kuna noorendike täius ei ole tuletatud ristlõikepindalade summast.

Vald: Vihula

Maaüksus: RUTJA ÕPPEVÄLJAK

**METSAMAA JAGUNEMINE KASVUKOHATÜÜPIDE JÄRGI (HA)**

Kasvukohatüüp	E n a m u s p u u l i i k										Kokku	
	Mä	Ku	Ta	Sa	Va	Ks	Hb	Lm	Lv	Teised	ha	%
sambliku	6,6										6,6	4,7
pohla	68,6										68,6	48,4
mustika	28,6					2,3					30,9	21,8
jänese kapsa-mustika	8,8	0,6				23,3					32,7	23,1
karusambla-mustika	1,4										1,4	1,0
angervaksa						1,0					1,0	0,7
mustika-kõdusoo	0,4										0,4	0,3
<b>Kokku</b>	<b>114,4</b>	<b>0,6</b>				<b>26,6</b>					<b>141,6</b>	<b>100,0</b>

Vald: Vihula

Maaüksus: RUTJA ÕPPEVÄLJAK

**METSAMAA JA TAGAVARA JAGUNEMINE ARENGUKLASSIDE JA PUULIIKIDE JÄRGI**

Arenguklass	Pindala (ha)	Kooseisupuuliikide tagavarad (tm)										Surnud metsa tagavara (tm)	
		Mä	Ks	Ku	Hb	Lm	Lv	Re	Pp	Kokku			
										(tm)	(tm/ha)		
Lagedad alad													
Selgusetad alad													
Noorendikud	9,5	85	12								97	10	
Latimetsad	47,2	3 002	619	139	73	15	11				3 859	82	
Keskealised metsad	82,8	7 956	3 605	259		18	6	10	1		11 855	143	
Valmivad metsad	1,4	307									307	219	
Küpsed metsad	0,7	64	19	35							118	169	
<b>Kokku (tm)</b>	<b>141,6</b>	<b>11 414</b>	<b>4 255</b>	<b>433</b>	<b>73</b>	<b>33</b>	<b>17</b>	<b>10</b>	<b>1</b>		<b>16 236</b>	<b>115</b>	
Kooseisupuuliigi tagavara %		70,3	26,2	2,7	0,4	0,2	0,1	0,1			100,0		

Vald: Vihula

Maaüksus: RUTJA ÖPPEVÄLJAK

**METSAMAA PINDALA JAGUNEMINE ENAMUSPUULIHKIDE JA VANUSTE JÄRGI (HA)**

Vanuseastmed (a.)	E n a m u s p u u l i i k										Kokku (ha)
	Mä	Ku	Ta	Sa	Va	Ks	Hb	Lm	Lv	Teised	
Lagedad alad											
Selgusetad alad											
kuni 9 a.											
10 - 19 a.	4,6					0,8					5,4
20 - 29 a.	16,3					5,4					21,7
30 - 39 a.	70,5	0,6				13,6					84,7
40 - 49 a.	19,2					6,8					26,0
50 - 59 a.	1,2										1,2
60 - 69 a.											
70 - 79 a.	0,5										0,5
80 - 89 a.											
90 - 99 a.	1,4										1,4
100 - 109 a.											
110 - 119 a.											
120 - 129 a.											
130 - 139 a.	0,7										0,7
140 - 149 a.											
150 ja vanemad											
<b>Kokku</b>	<b>114,4</b>	<b>0,6</b>				<b>26,6</b>					<b>141,6</b>
%	80,8	0,4				18,8					100,0

Vald: Vihula

Maaüksus: RUTJA ÕPPEVÄLJAK

**PUIDUKASUTUSE SUURUS**

Puidukasutuse suurus kasvava metsa raiana on

1995 tm ehk keskmiselt

200 tm aastas.

**Puidukasutuse jagunemine raieviiside ja väljaraiutavate puuliikide järgi.**

Raie nimetus	Pindala (ha)	Raiutav tagavara (tm)										Väljaraie (tm/ha)	
		Kasvav mets puuliigiti								Surnud mets	Kokku		
		Mänd	Kuusk	Kask	Haab	Sanglepp	Hall lepp	Teised	Kokku				
Hooldusraied													
Valgustusraie	0,8												
Harvendusraie	73,6	1133	9	729	25	3	3	6	1908		1908	26	
Sanitaarraie													
Valikraie													
Uuendusraied													
Lageraie	0,7	42	28	17					87		87	125	
Turberaie													
Aegjätkne raie													
Häilraie													
Veerraie													
<b>KOKKU</b>	75,1	1175	37	746	25	3	3	6	1995		1995	27	

 Keskmine aastane kasvava metsa raie on  
 Lageraie keskmine aastane pindala on

 1,2 % kasvava metsa üldtagavarast.  
 % metsamaa pindalast.

Vald: Vihula

Maaüksus: RUTJA ÕPPEVÄLJAK

**UUENDUSRAIETE NIMEKIRI**

Eraldise number	Raieliik	Enamus puuliik	Raie järjek.	Pindala	Väljaraiutav tagavara								
					Mänd	Kuusk	Kask	Tamm	Haab	Sang-lepp	Hall-lepp	Teised	Kokku
11	Lageraie	mänd	1	0,7	42	28	17						87
<b>KOKKU</b>				0,7	42	28	17						87

sealhulgas:  
Lageraie

Turberaie

Vald: Vihula

Maaüksus: RUTJA ÕPPEVÄLJAK

**HOOLDUSRAIETE NIMEKIRI**

Eraldise number	Raieliik	Raie järjek.	Pindala	Kasvava metsa tagavara	Raiutav tagavara	Väljaraie protsent	
						eralduse tagavarast	I rinde tagavarast
1	Harvendusraie	1	3,0	462	66	14	14
5	Harvendusraie	2	4,3	645	126	20	19
7	Harvendusraie	1	6,2	1389	263	19	19
9	Harvendusraie	2	0,4	60	13	22	21
13	Harvendusraie	1	0,4	88	14	16	16
14	Harvendusraie	1	0,4	78	12	15	15
15	Harvendusraie	1	0,8	131	20	15	19
16	Harvendusraie	1	0,2	44	7	16	16
19	Harvendusraie	2	4,3	507	86	17	17
21	Harvendusraie	2	0,5	47	9	19	20
22	Harvendusraie	2	1,7	231	35	15	15
23	Harvendusraie	2	9,8	1127	172	15	15
26	Harvendusraie	1	2,0	382	79	21	21
27	Harvendusraie	2	1,2	154	23	15	15
28	Harvendusraie	2	2,1	378	76	20	20
29	Harvendusraie	1	0,7	101	17	17	17
30	Harvendusraie	2	5,0	580	87	15	15
32	Harvendusraie	1	0,1	15	3	20	16
42	Harvendusraie	2	4,0	612	93	15	15
44	Harvendusraie	1	3,2	602	92	15	15
45	Harvendusraie	2	0,6	79	14	18	18
47	Harvendusraie	1	1,0	175	18	10	10
48	Harvendusraie	2	0,6	79	14	18	18
49	Harvendusraie	1	1,8	338	52	15	15
53	Valgustusraie	1	0,8	11	3	27	28
54	Harvendusraie	1	2,7	516	103	20	20
55	Harvendusraie	1	0,4	76	15	20	20
57	Harvendusraie	2	1,4	207	36	17	18



Vald: Vihula

Maaüksus: RUTJA ÕPPEVÄLJAK

**HOOLDUSRAIETE NIMEKIRI**

Eraldise number	Raieliik	Raie järjek.	Pindala	Kasvava metsa tagavara	Raiutav tagavara	Väljaraie protsent	
						eralduse tagavarast	I rinde tagavarast
58	Harvendusraie	2	0,8	122	24	20	20
64	Harvendusraie	2	0,7	83	12	14	15
66	Harvendusraie	2	1,9	276	55	20	20
68	Harvendusraie	1	0,4	57	10	18	17
72	Harvendusraie	2	0,4	53	10	19	18
73	Harvendusraie	2	0,2	32	6	19	19
74	Harvendusraie	2	1,5	237	48	20	20
75	Harvendusraie	2	0,6	79	14	18	18
76	Harvendusraie	1	0,6	91	14	15	15
78	Harvendusraie	1	0,8	106	20	19	19
79	Harvendusraie	1	1,4	185	35	19	19
80	Harvendusraie	2	1,1	131	13	10	10
81	Harvendusraie	2	0,4	48	5	10	10
82	Harvendusraie	2	1,4	169	28	17	17
83	Harvendusraie	1	0,8	109	21	19	19
84	Harvendusraie	2	0,3	36	6	17	17
86	Harvendusraie	2	0,1	12	2	17	17
90	Harvendusraie	1	0,5	119	18	15	15
92	Harvendusraie	1	0,9	167	25	15	15

Hooldusraie pindala

**74,4** ha

Maksimaalne harvendusraie pindala

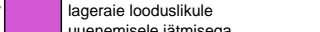
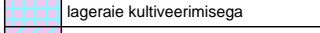
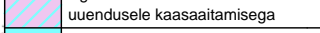
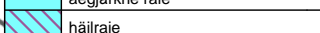

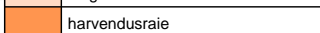
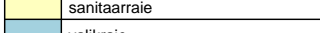
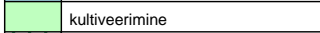
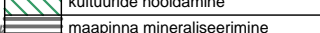




73,6 ha

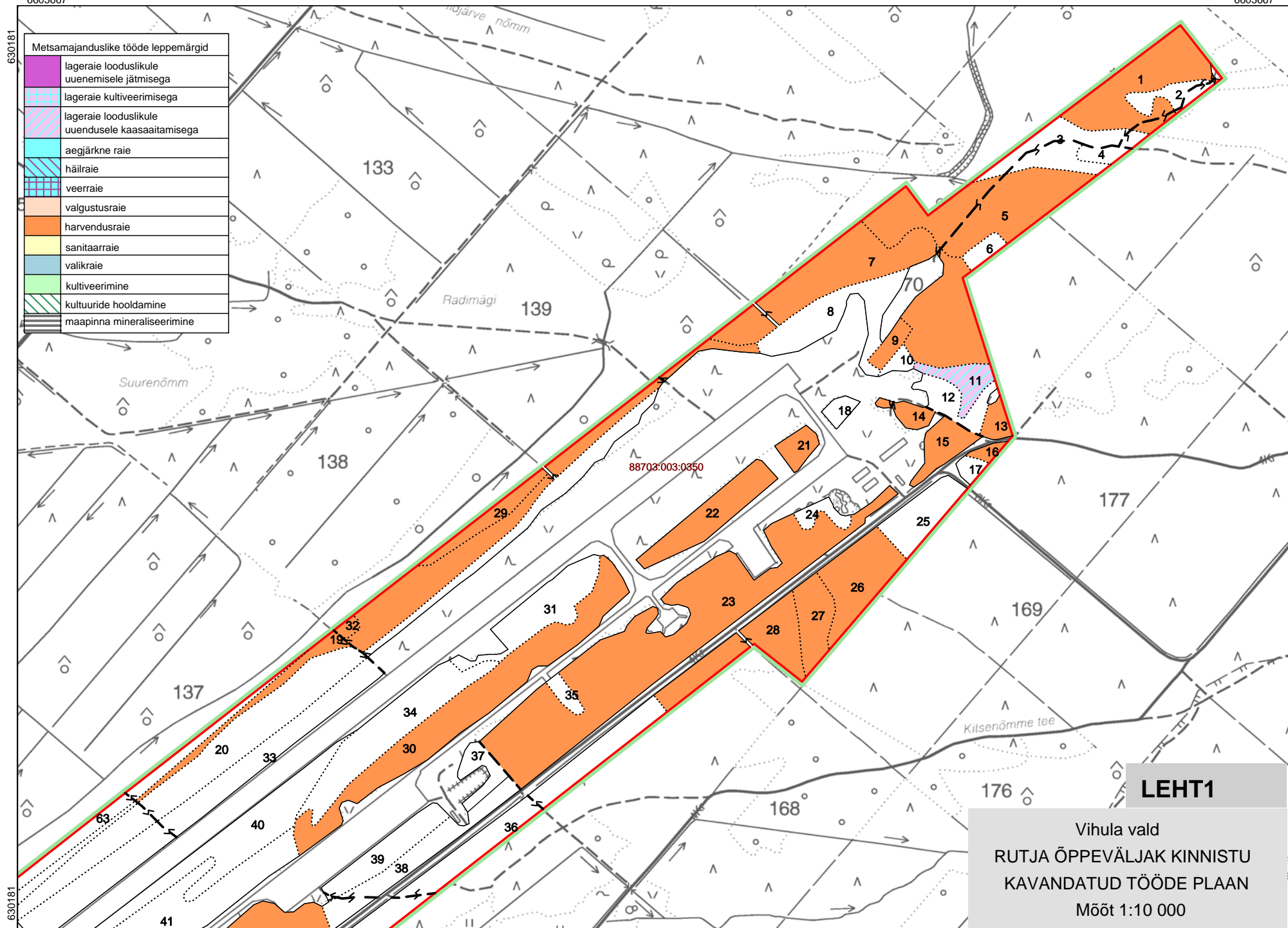
Vald: Vihula

Maaüksus: RUTJA ÕPPEVÄLJAK

**UUENDUS- JA METSAHOOLDUSTÖÖDE NIMEKIRI**

Eraldise number	Pindala ha	Peapuuliik	Arenguklass	Kasvukoha tüüp	Uuendamise või hooldamise viis	Soovitav	
						puuliik	kohtade arv/ha
11	0,7	mänd	Küps mets	Ph	Looduslikule uuenemisele kaasaaitamine		














Metsamajanduslike tööde leppemärgid	
	lageraie looduslikule uuenedusele jätmisega
	lageraie kultiveerimisega
	lageraie looduslikule uuenedusele kaasaaitamisega
	aegjätkne raie
	hällraie
	veerraie
	valgustusraie
	harvendusraie
	sanitaarraie
	valikraie
	kultiveerimine
	kultuuride hooldamine
	maapinna mineraliseerimine

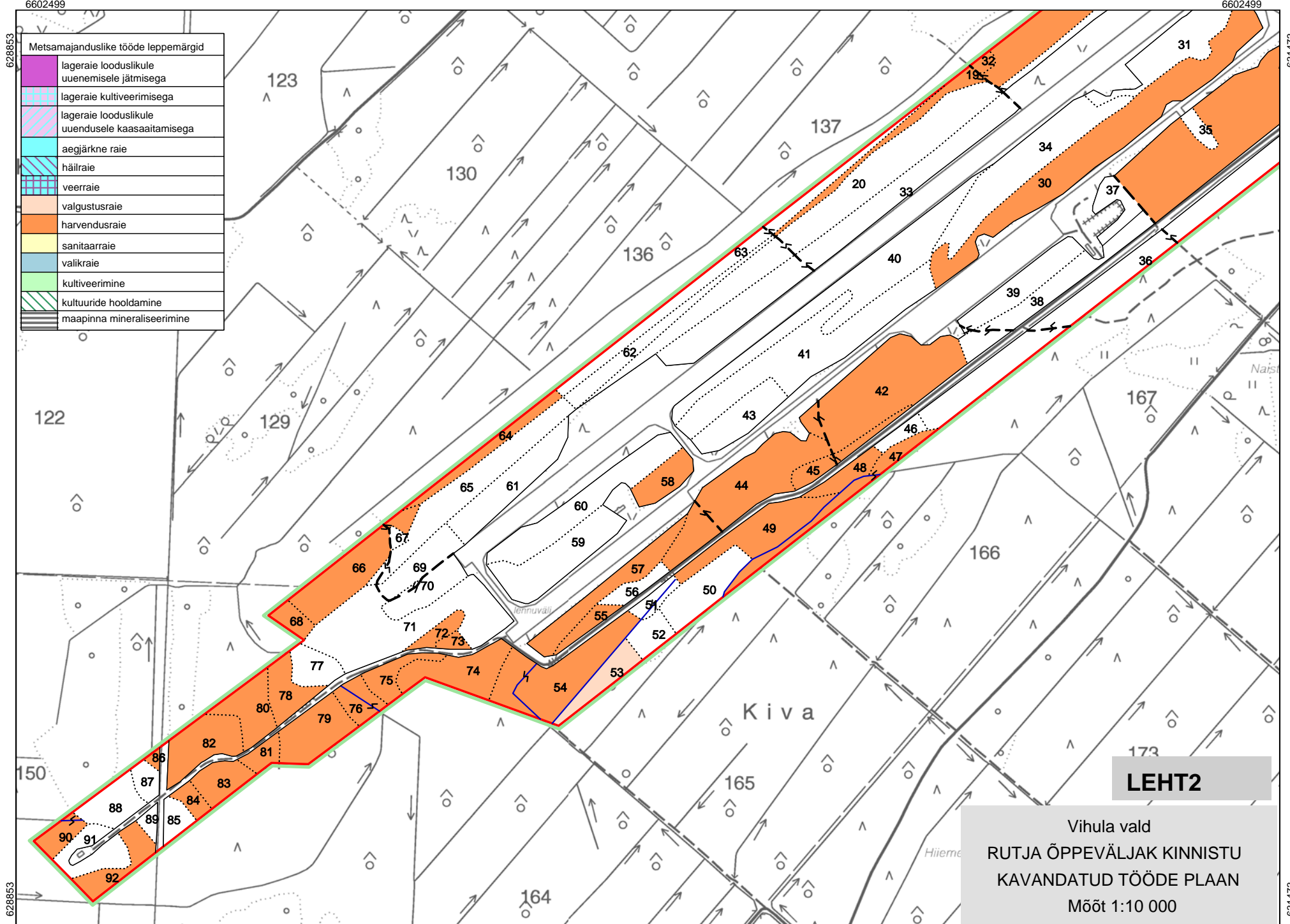


88703:003:0350

**LEHT1**
























Vihula vald  
 RUTJA ÖPPEVÄLJAK KINNISTU  
 KAVANDATUD TÖÖDE PLAAN  
 Mõõt 1:10 000

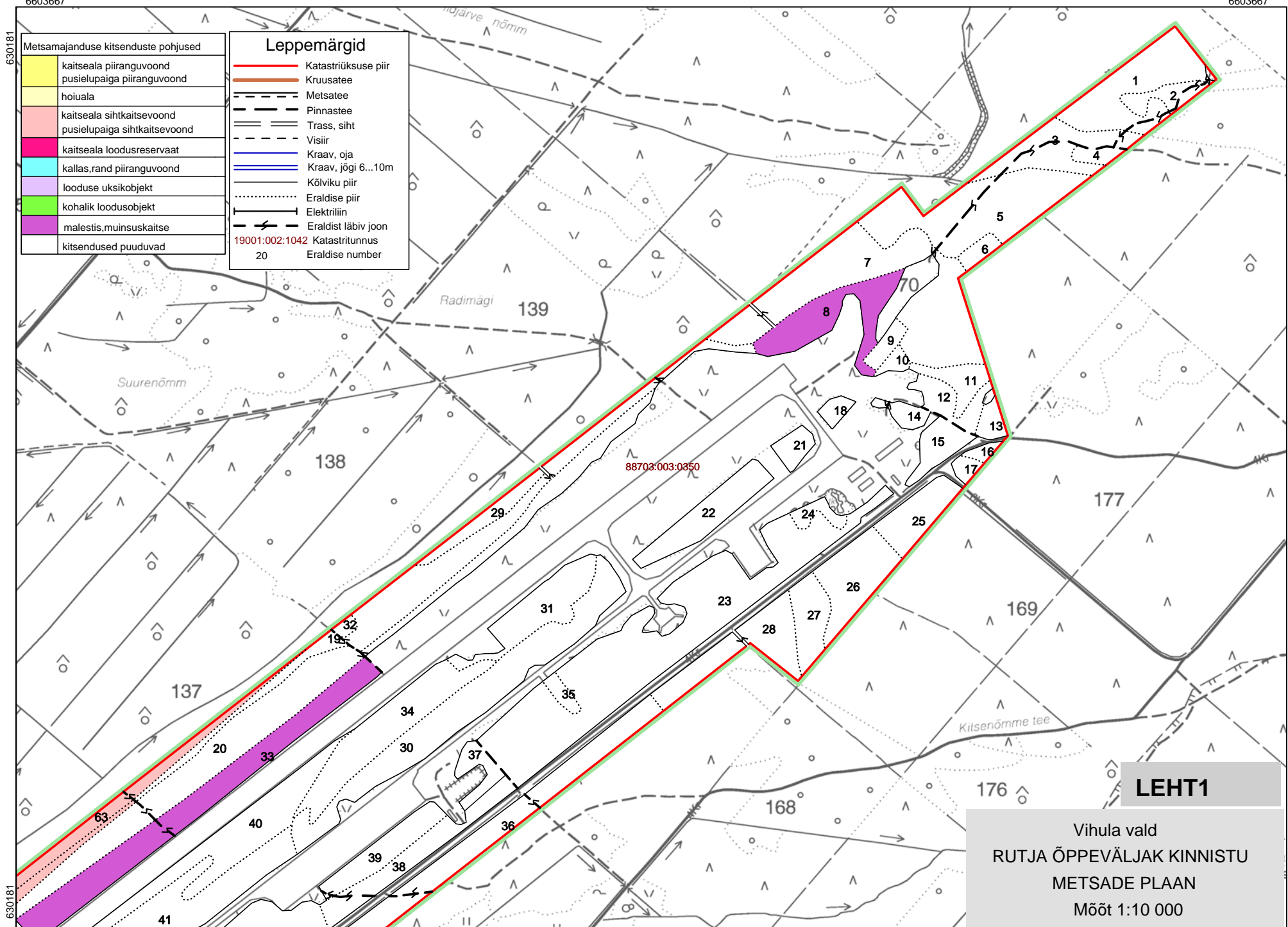
Metsamajanduslike tööde leppemärgid	
	lageraie looduslikule uuenemisele jätmisega
	lageraie kultiveerimisega
	lageraie looduslikule uuendusele kaasaitamisega
	aegjätkne raie
	hälliraie
	veerraie
	valgustusraie
	harvendusraie
	sanitaarraie
	valikraie
	kultiveerimine
	kultuuride hooldamine
	maapinna mineraliseerimine



**LEHT2**

Vihula vald  
 RUTJA ÕPPEVÄLJAK KINNISTU  
 KAVANDATUD TÖÖDE PLAAN  
 Mõõt 1:10 000

Metsamajanduse kitsenduste põhused		Leppemärgid	
	kaitseala piiranguvoond pusielupaiga piiranguvoond		Katastriüksuse piir
	hoiuala		Kruusatee
	kaitseala sihtkaitsevoond pusielupaiga sihtkaitsevoond		Metsatee
	kaitseala loodusreservaat		Pinnaste
	kallas,rand piiranguvoond		Trass, siht
	looduse üksikobjekt		Visiir
	kohalik loodusobjekt		Kraav, oja
	malestis,muinsuskaitse		Kraav, jõgi 6...10m
	kitsendused puuduvad		Kõlviku piir
			Eraldise piir
			Elektriliin
			Eraldist läbiv joon
			19001:002:1042 Katastritunnus
			20 Eraldise number

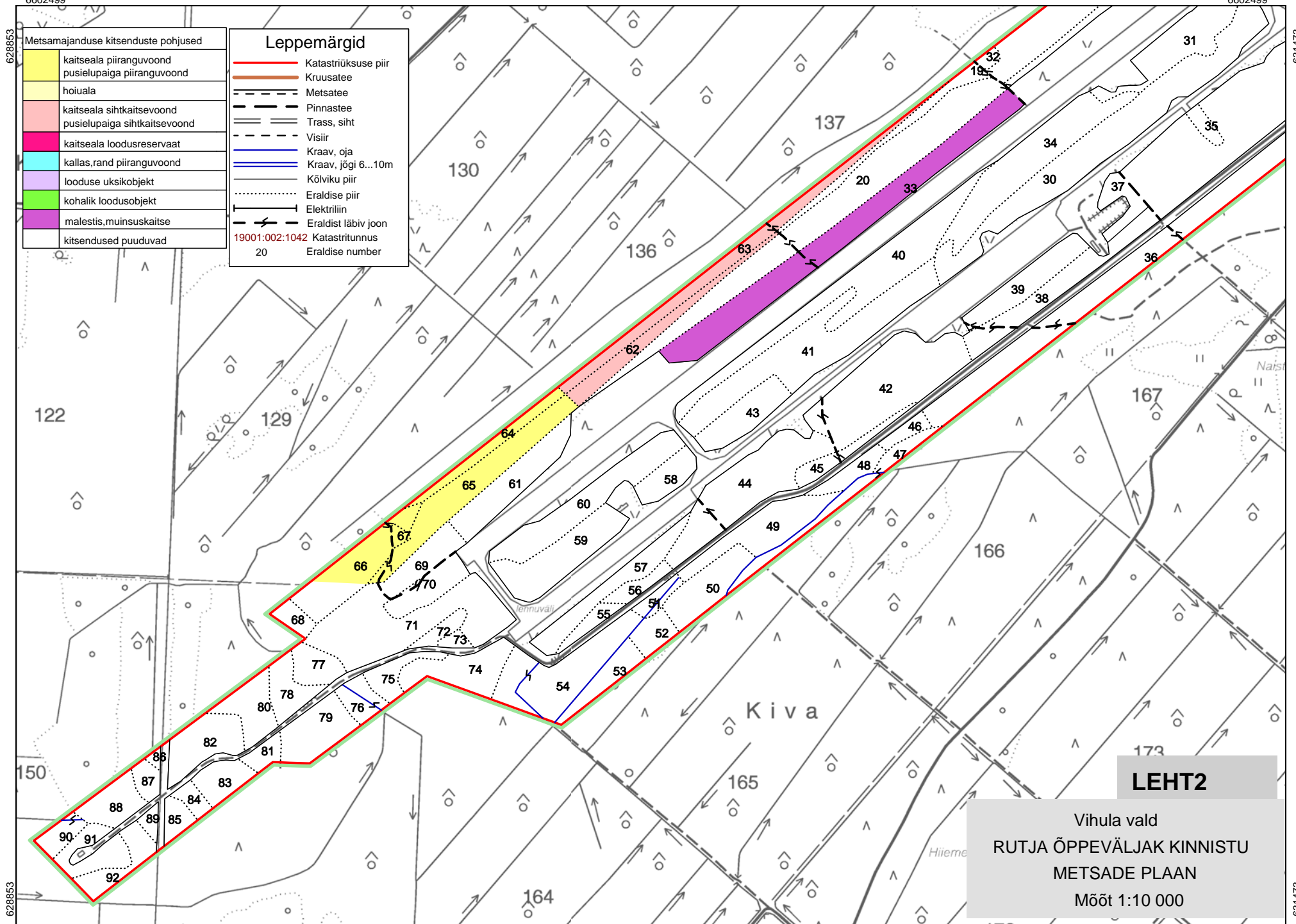


## Metsamajanduse kitsenduste põhused

	kaitseala piiranguvoond
	pusielupaiga piiranguvoond
	hoiuala
	kaitseala sihtkaitsevoond
	pusielupaiga sihtkaitsevoond
	kaitseala loodusreservaat
	kallas,rand piiranguvoond
	looduse üksikobjekt
	kohalik loodusobjekt
	malestis,muinsuskaitse
	kitsendused puuduvad

## Leppemärgid

	Katastriüksuse piir
	Kruusatee
	Metsatee
	Pinnaste
	Trass, siht
	Visiir
	Kraav, oja
	Kraav, jõgi 6...10m
	Kõlviku piir
	Eraldise piir
	Elektriliin
	Eraldist läbiv joon
	19001:002:1042 Katastritunnus
	20 Eraldise number

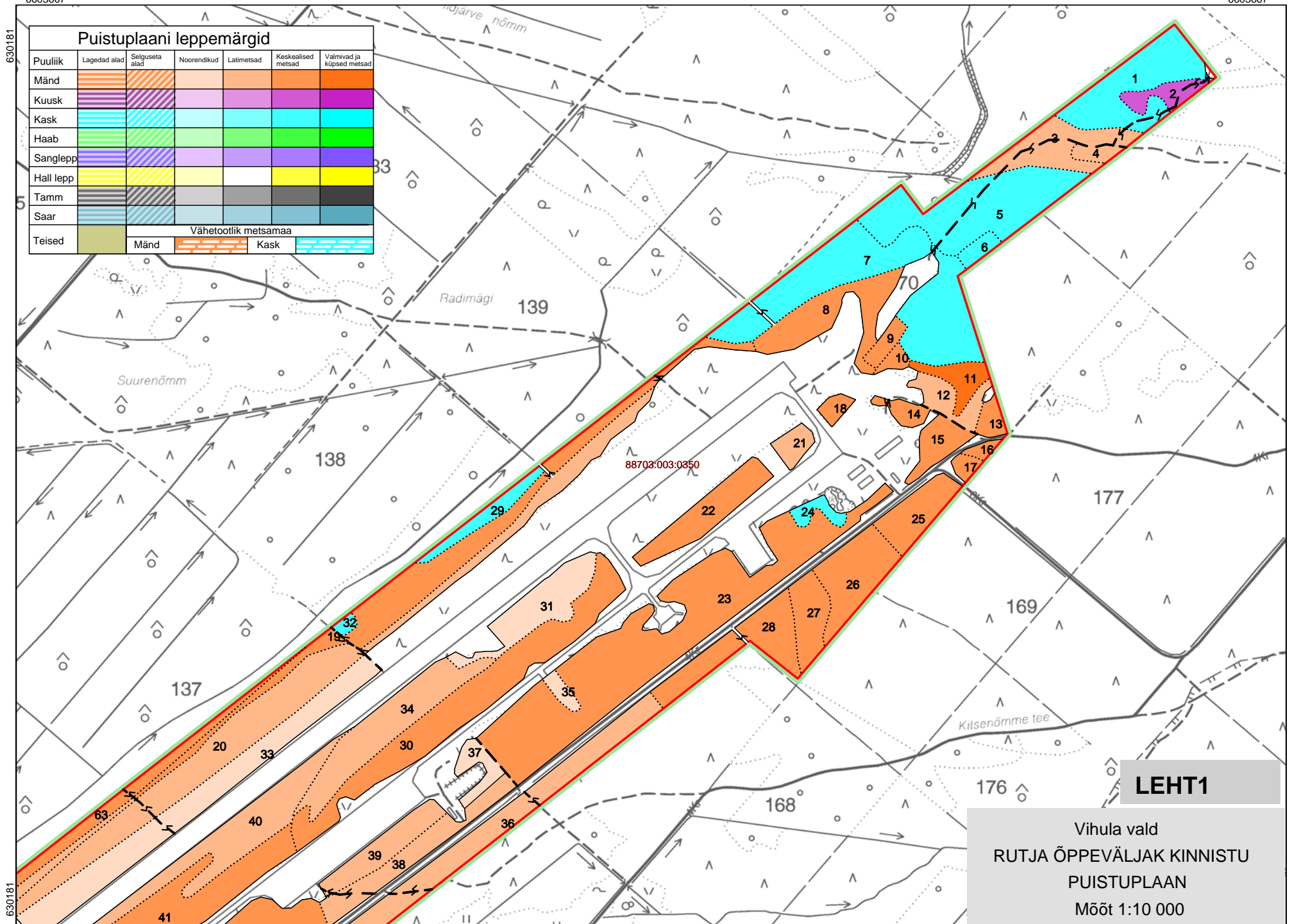


LEHT2

Vihula vald  
RUTJA ÕPPEVÄLJAK KINNISTU  
METSAD E PLAA N  
Mõõt 1:10 000

## Puistuplaani leppemärgid

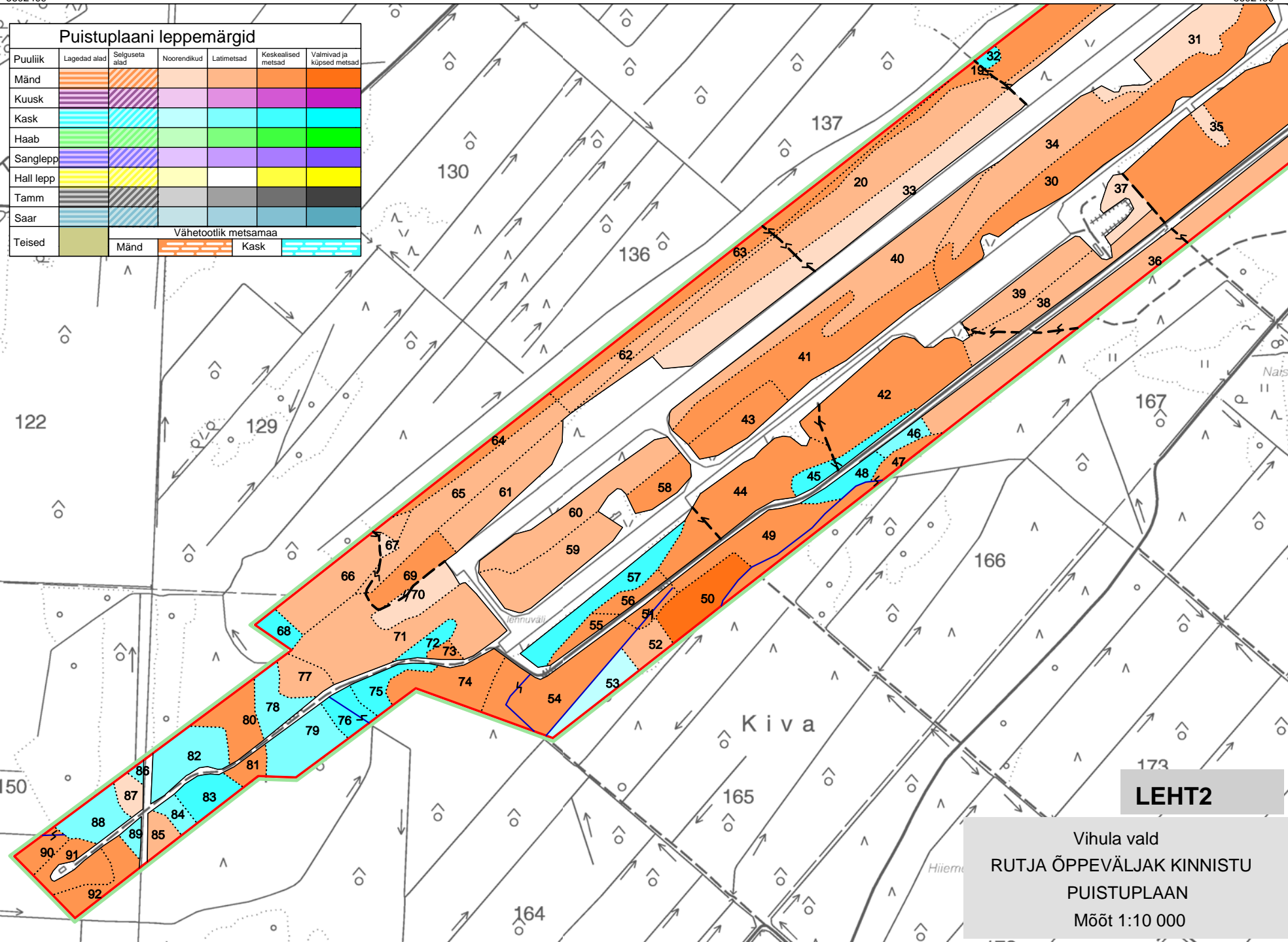
Puuliik	Lagedad alad	Salguseta alad	Noorendikud	Latimetsad	Keskealsed metsad	Valmivad ja küpsed metsad
Mänd						
Kuusk						
Kask						
Haab						
Sanglepp						
Hall lepp						
Tamm						
Saar						
Teised	Vähetootlik metsamaa					
		Mänd		Kask		



LEHT1

Vihula vald  
 RUTJA ÕPPEVÄLJAK KINNISTU  
 PUISTUPLAAN  
 Mõõt 1:10 000

Puistuplaani leppemärgid						
Puuliik	Lagedad alad	Selgusetat alad	Nooredikud	Latimetsad	Kaskealised metsad	Valmivad ja küpsed metsad
Mänd	[Pattern]	[Pattern]	[Pattern]	[Pattern]	[Pattern]	[Pattern]
Kuusk	[Pattern]	[Pattern]	[Pattern]	[Pattern]	[Pattern]	[Pattern]
Kask	[Pattern]	[Pattern]	[Pattern]	[Pattern]	[Pattern]	[Pattern]
Haab	[Pattern]	[Pattern]	[Pattern]	[Pattern]	[Pattern]	[Pattern]
Sanglepp	[Pattern]	[Pattern]	[Pattern]	[Pattern]	[Pattern]	[Pattern]
Hall lepp	[Pattern]	[Pattern]	[Pattern]	[Pattern]	[Pattern]	[Pattern]
Tamm	[Pattern]	[Pattern]	[Pattern]	[Pattern]	[Pattern]	[Pattern]
Saar	[Pattern]	[Pattern]	[Pattern]	[Pattern]	[Pattern]	[Pattern]
Teised	[Pattern]	Vähetootlik metsamaa				[Pattern]
		Mänd	[Pattern]	Kask	[Pattern]	[Pattern]



**LEHT2**

Vihula vald  
 RUTJA ÖPPEVÄLJAK KINNISTU  
 PUISTUPLAAN  
 Mõõt 1:10 000



Vald: Vihula

## TAKSEERKIRJELDUS

Rutja küla 88703:003:0350

KINNISTU:RUTJA ÖPPEVÄLJAK

Er. nr.	Pind-ala	Arenguklass			Vanus a.	H m	D cm	Bon /H <sub>100</sub>	Kasvukoha-tüüp/tuleohu-klass	Täius/G (puude arv)	Tagavara		Juurdekasv		Välja-raie %	Metsamajanduslik töö	takseeritud		
		Rinne	koos-seis	tekke-viis							tm/ha	tm/er	tm/aastas	ha-l er-l					
1	3.0	Keskealine mets						1/29	Jm/4		154	465	8	25		Harvendusraie 1.jrk.	22.02.2012		
		1	95	Ks s							35	18	15	75/18				441	15
		5	Ku s	35							15	18	24						
Täius või liitus ebaühtlane																			
2	0.6	Keskealine mets						1/29	Jm/3		89	53	9	6			22.02.2012		
		1	75	Ku s							30	11	13	65/14				40	
		25	Ks s	25							11	11	13						
Kooseis ebaühtlane; täius või liitus ebaühtlane																			
3	1.8	Latimets						1/28	Ph/1		119	216	9	17			22.02.2012		
		1	50	Mä s							30	12	12	70/18				108	
		30	Ku s	30							13	13	65						
		20	Ks s	25							11	12	43						
Kooseis ebaühtlane; täius või liitus ebaühtlane																			
4	0.3	Latimets						2/25	Ph/1		39	11	6	2			22.02.2012		
		1	50	Mä s							15	5	7	65/ 9				6	
		50	Ks s	15							6	5	6						
5	4.3	Keskealine mets						1/28	Jm/4		150	649	8	34		Harvendusraie 2.jrk.	22.02.2012		
		1	97	Ks s							35	17	14	80/19				628	20
		3	Ku s	35							15	16	22						
Kasvukohatüüp varieerub																			

Vald: Vihula

**TAKSEERKIRJELDUS**

Rutja küla 88703:003:0350

KINNISTU: RUTJA ÕPPEVÄLJAK

Er. nr.	Pind-ala	Arenguklass			Vanus a.	H m	D cm	Bon /H <sub>100</sub>	Kasvukoha-tüüp/tuleohuklass	Täius/G (puude arv)	Tagavara tm/ha tm/er	Juurdekasv tm/aastas ha-l er-l	Väljaraie %	Metsamajanduslik töö	takseeritud
		Rinne	koos-seis	tekke-viis											
6	0.3	Keskealine mets						1/28	Jm/4		140 42	8 2			22.02.2012
		1	65	Ks s	35	17	18			70/17	27				
			35	Ku s	35	15	19				15				
7	6.2	Keskealine mets						1/30	Jm/4		224 1383	9 53		Harvendusraie 1.jrk.	22.02.2012
		1	95	Ks s	40	21	17			85/23	1314		20		
			5	Ku s	40	18	19				68				
		Järeelkasv			100	Ku s	15	3	4		500 tk/ha				
		Kooseis ebaühtlane													22.02.2012
		Kitsendus: looala 2.2 ha													
8	2.2	Keskealine mets						3/20	Sm/1		42 92	5 10			22.02.2012
		1	100	Mä s	30	8	13			35/ 8	92				
		Täius või liitus ebaühtlane													
9	0.4	Keskealine mets						1/28	Jm/2		150 60	10 4		Harvendusraie 2.jrk.	22.02.2012
		1	95	Mä s	30	12	14			80/23	57		20		
			5	Ks s	30	15	14				3		35		
10	0.2	Keskealine mets						2/27	Ph/2		203 41	7 1			22.02.2012
		1	50	Mä s	55	19	25			70/22	20				
			25	Ks s	40	18	18				10				
			22	Ku s	60	20	25				9				
			3	Pp s	45	20	25				1				
		Kooseis ebaühtlane; vanus ebaühtlane													

Vald: Vihula

**TAKSEERKIRJELDUS**

Rutja küla 88703:003:0350

KINNISTU: RUTJA ÖPPEVÄLJAK

Er. nr.	Pind-ala	Arenguklass			Vanus a.	H m	D cm	Bon /H <sub>100</sub>	Kasvukoha-tüüp/tuleohu-klass	Täius/G (puude arv)	Tagavara tm/ha tm/er	Juurdekasv tm/aastas ha-l er-l	Väljaraie %	Metsamajanduslik töö	takseeritud
		Rinne	koos-seis	tekke-viis											
11	0.7	Küps mets						3/20	Ph/2	170	118	2	1	Lageraie 1.jrk.	22.02.2012
		1	50	Mä s	130	22	36			40/13	47		90	Lood. uuen. kaasaaitam.	
			30	Ku s	100	22	30				28		100		
			20	Ks s	40	19	20				19		90		
		2	70	Mä s	30	10	12		25/ 6		17				
			30	Ku s	30	8	10				7				
Koosseis ebaühtlane; täius või liitus ebaühtlane															
12	0.9	Latimets						2/24	Ph/1	113	102	8	7		22.02.2012
		1	90	Mä s	30	10	12			75/19	89				
			10	Ks s	25	10	11				10				
		Üksikpuud	100	Mä s	120	22	36			3 tk/ha	3				
13	0.4	Keskealine mets						1/27	Ph/2	220	88	8	3	Harvendusraie 1.jrk.	22.02.2012
		1	95	Mä s	45	17	20			80/26	84		15		
			5	Ks s	45	18	19				4		30		
Vanus ebaühtlane															
14	0.4	Keskealine mets						2/26	Ph/2	195	78	8	3	Harvendusraie 1.jrk.	22.02.2012
		1	100	Mä k	45	16	22			75/24	78		15		
Kultuurpuistu															
Vanus ebaühtlane															

Vald: Vihula

**TAKSEERKIRJELDUS**

Rutja küla 88703:003:0350

KINNISTU: RUTJA ÖPPEVÄLJAK

Er. nr.	Pind-ala	Arenguklass			Vanus a.	H m	D cm	Bon /H <sub>100</sub>	Kasvukoha-tüüp/tuleohuklass	Täius/G (puude arv)	Tagavara		Juurdekasv		Väljaraie %	Metsamajanduslik töö	takseeritud
		Rinne	koos-seis	tekke-viis							tm/ha	tm/er	tm/aastas	ha-l er-l			
15	0.8	Keskealine mets						2/25	Ph/2	164	131	8	6			Harvendusraie 1.jrk.	22.02.2012
		1	55 Mä	s	35	12	13			75/19	58			10			
			40 Ks	s	35	15	15				42			20			
			5 Re	s	30	15	14				6			100			
		Üksikpuud		100 Mä	s	120	22	36		30 tk/ha	25						
		Kooseis ebaühtlane															
16	0.2	Keskealine mets						1/27	Ph/2	220	44	8	2			Harvendusraie 1.jrk.	22.02.2012
		1	95 Mä	s	45	17	20			80/26	42			15			
			5 Ks	s	45	18	19				2			30			
		Vanus ebaühtlane															
17	0.2	Keskealine mets						2/25	Ph/2	132	26	8	2				22.02.2012
		1	85 Mä	s	35	12	13			70/19	22						
			15 Ks	s	35	14	13				4						
		Üksikpuud		100 Mä	s	100	21	35		5 tk/ha	1						
		Täius või liitus ebaühtlane															
18	0.3	Keskealine mets						2/23	Ph/2	135	41	6	2				22.02.2012
		1	100 Mä	s	45	14	19			60/19	41						
		Täius või liitus ebaühtlane															

Vald: Vihula

**TAKSEERKIRJELDUS**

Rutja küla 88703:003:0350

KINNISTU: RUTJA ÕPPEVÄLJAK

Er. nr.	Pind-ala	Arenguklass			Vanus a.	H m	D cm	Bon /H <sub>100</sub>	Kasvukoha-tüüp/tuleohu-klass	Täius/G (puude arv)	Tagavara		Juurdekasv tm/aastas ha-l er-l	Välja-raie %	Metsamajanduslik töö	takseeritud
		Rinne	koos-seis	tekke-viis							tm/ha	tm/er				
19	4.3	Keskealine mets						2/26	Jm/2		118	512	9	39	Harvendusraie 2.jrk.	22.02.2012
		1	87	Mä s	30	11	13			70/19		443		15		
			10	Ks s	30	14	15					52		35		
			3	Ku s	30	11	12					17		10		
		Kooseis ebaühtlane														
20	6.9	Latimets						3/20	Ph/1		83	573	7	46		22.02.2012
		1	97	Mä s	30	8	12			70/16		559				
			3	Ks s	30	11	12					14				
		Täius või liitus ebaühtlane														
21	0.5	Latimets						3/20	Ph/1		94	47	7	3	Harvendusraie 2.jrk.	22.02.2012
		1	97	Mä s	30	8	12			80/18		46		20		
			3	Ks s	25	9	11					2		20		
22	1.7	Keskealine mets						3/23	Ph/2		136	231	8	13	Harvendusraie 2.jrk.	22.02.2012
		1	97	Mä s	35	11	13			80/22		224		15		
			3	Ks s	35	13	13					7		20		
23	9.8	Keskealine mets						2/24	Ph/2		115	1127	8	81	Harvendusraie 2.jrk.	22.02.2012
		1	95	Mä s	30	10	13			75/20		1068		15		
			5	Ks s	30	13	14					59		20		
		Lamapuit										5	49			
		Vanus ebaühtlane; täius või liitus ebaühtlane														

Vald: Vihula

## TAKSEERKIRJELDUS

Rutja küla 88703:003:0350

KINNISTU: RUTJA ÕPPEVÄLJAK

Er. nr.	Pind-ala	Arenguklass			Vanus a.	H m	D cm	Bon /H <sub>100</sub>	Kasvukoha-tüüp/tuleohuklass	Täius/G (puude arv)	Tagavara		Juurdekasv tm/aastas ha-l er-l	Väljaraie %	Metsamajanduslik töö	takseeritud
		Rinne	koos-seis	tekke-viis							tm/ha	tm/er				
24	0.4	Keskealine mets						2/26	An/5		103	41	8	3		22.02.2012
		1	50 Ks	s	30	14	13			65/15		20				
			25 Mä	s	30	12	14					10				
			15 Lv	s	30	14	13					6				
			10 Re	s	30	14	15					4				
		Lamapuit									5	2				
		Koosseis ebaühtlane														
25	1.3	Keskealine mets						2/25	Ph/2		132	172	8	10		22.02.2012
		1	85 Mä	s	35	12	13			70/19		140				
			15 Ks	s	35	14	13					25				
		Üksikpuud			100	21	35			5 tk/ha		7				
26	2.0	Keskealine mets						2/25	Ms/2		191	384	8	15	Harvendusraie 1.jrk.	22.02.2012
		1	95 Mä	s	45	15	18			80/25		364		20		
			5 Ks	s	45	16	16					20		30		
27	1.2	Keskealine mets						2/26	Ms/2		128	154	9	11	Harvendusraie 2.jrk.	22.02.2012
		1	97 Mä	s	30	11	13			75/21		149		15		
			3 Ks	s	30	13	14					5		20		
28	2.1	Keskealine mets						2/25	Ms/2		180	378	8	17	Harvendusraie 2.jrk.	22.02.2012
		1	100 Mä	s	40	14	13			80/25		378		20		

Vald: Vihula

**TAKSEERKIRJELDUS**

Rutja küla 88703:003:0350

KINNISTU: RUTJA ÕPPEVÄLJAK

Er. nr.	Pind-ala	Arenguklass			Vanus a.	H m	D cm	Bon /H <sub>100</sub>	Kasvukoha-tüüp/tuleohuklass	Täius/G (puude arv)	Tagavara tm/ha tm/er	Juurdekasv tm/aastas ha-l er-l	Väljaraie %	Metsamajanduslik töö	takseeritud							
		Rinne	koos-seis	tekke-viis																		
29	0.7	Keskealine mets						1/28	Jm/4		144	101	9	7	Harvendusraie 1.jrk.	22.02.2012						
		1	70	Ks s													30	16	15	80/19	71	20
			25	Mä s													30	13	15		25	10
			5	Ku s													30	12	12		5	10
30	5.0	Keskealine mets						2/24	Ph/2		116	575	8	42	Harvendusraie 2.jrk.	22.02.2012						
		1	98	Mä s													30	10	13	75/20	565	15
			2	Ks s													30	13	13		10	20
		Vanus ebaühtlane																				
31	2.0	Noorendik						3/22	Ph/1		2	4				22.02.2012						
		1	100	Mä s													10	1.3	1	3500 tk/ha	4	
Vanus ebaühtlane; täius või liitus ebaühtlane																						
32	0.1	Keskealine mets						1/28	Jm/4		153	15	9	1	Harvendusraie 1.jrk.	22.02.2012						
		1	70	Ks s													30	16	14	85/21	11	20
			25	Mä s													30	13	14		4	10
			5	Ku s													30	12	12		1	
Vanus ebaühtlane; täius või liitus ebaühtlane																						

Vald: Vihula

**TAKSEERKIRJELDUS**

Rutja küla 88703:003:0350

KINNISTU: RUTJA ÖPPEVÄLJAK

Er. nr.	Pind-ala	Arenguklass			Vanus a.	H m	D cm	Bon /H <sub>100</sub>	Kasvukoha-tüüp/tuleohuklass	Täius/G (puude arv)	Tagavara tm/ha tm/er	Juurdekasv tm/aastas ha-l er-l	Väljaraie %	Metsamajanduslik töö	takseeritud
		Rinne	koos-seis	tekke-viis											
Kitsendus: looala 4.4 ha															
33	4.4	Noorendik					4/17	Sm/1		10	40	3	13		22.02.2012
		1	52 Mä	s	20	4	6		2000 tk/ha		40				
			3 Ks	s	10	3	4								
			45 Mä	s	10	1.5	1								
Vanus ebaühtlane															
-----															
34	3.0	Latimets					3/20	Ph/1		42	126	5	15		22.02.2012
		1	95 Mä	s	20	5	7		65/10		120				
			5 Ks	s	15	5	5				6				
Vanus ebaühtlane; täius või liitus ebaühtlane															
-----															
35	0.3	Noorendik					3/22	Ph/1		27	8	5	2		22.02.2012
		1	100 Mä	s	15	4	5		4500 tk/ha		8				
Vanus ebaühtlane															
-----															
36	4.4	Latimets					3/20	Ms/1		83	365	7	29		22.02.2012
		1	95 Mä	s	30	8	11		70/16		348				
			5 Ks	s	30	10	11				18				
Vanus ebaühtlane; täius või liitus ebaühtlane															
-----															
37	0.6	Noorendik					3/22	Ph/1		21	13	5	3		22.02.2012
		1	100 Mä	s	15	4	5		3500 tk/ha		13				
Vanus ebaühtlane															



Vald: Vihula

**TAKSEERKIRJELDUS**

Rutja küla 88703:003:0350

KINNISTU: RUTJA ÕPPEVÄLJAK

Er. nr.	Pind-ala	Arenguklass			Vanus a.	H m	D cm	Bon /H <sub>100</sub>	Kasvukoha-tüüp/tuleohuklass	Täius/G (puude arv)	Tagavara		Juurdekasv		Väljaraie %	Metsamajanduslik töö	takseeritud
		Rinne	koos-seis	tekke-viis							tm/ha	tm/er	tm/aastas ha-l	er-l			
38	1.8	Latimets						2/25	Ph/1		147	265	8	15			22.02.2012
		1	85	Mä s	35	12	12			85/23		225					
			15	Ks s	25	10	11					40					
		Vanus ebaühtlane															
39	1.4	Latimets						3/20	Ph/1		77	108	7	9			22.02.2012
		1	100	Mä s	30	8	11			65/15		108					
		Täius või liitus ebaühtlane															
40	3.5	Latimets						3/20	Ph/1		32	112	4	15			22.02.2012
		1	100	Mä s	25	6.5	12			35/ 7		112					
		Järeikasv		100	Mä s	10	1			1500 tk/ha							
		Vanus ebaühtlane; täius või liitus ebaühtlane															
41	4.2	Keskealine mets						3/22	Ph/2		62	260	6	26			22.02.2012
		1	100	Mä s	30	9	13			45/11		260					
		Täius või liitus ebaühtlane															
42	4.0	Keskealine mets						2/24	Ph/2		153	616	7	30		Harvendusraie 2.jrk.	22.02.2012
		1	97	Mä s	40	13	13			75/22		596		15			
			3	Ks s	30	13	13					20		20			
		Kooseis ebaühtlane; vanus ebaühtlane															

Vald: Vihula

## TAKSEERKIRJELDUS

Rutja küla 88703:003:0350

KINNISTU:RUTJA ÖPPEVÄLJAK

Er. nr.	Pind-ala	Arenguklass			Vanus a.	H m	D cm	Bon /H <sub>100</sub>	Kasvukoha-tüüp/tuleohuklass	Täius/G (puude arv)	Tagavara		Juurdekasv tm/aastas ha-l er-l	Väljaraie %	Metsamajanduslik töö	takseeritud					
		Rinne	koos-seis	tekke-viis							tm/ha	tm/er									
43	1.2	Keskealine mets			35	10	13	3/21	Ph/2	75/20	113	137	7	8			22.02.2012				
		1	95	Mä s														30	11	13	7
		5	Ks s																		
Vanus ebaühtlane; täius või liitus ebaühtlane																					
44	3.2	Keskealine mets			45	14	14	2/23	Ms/2	85/26	188	602	7	23	Harvendusraie 1.jrk.		22.02.2012				
		1	95	Mä s														40	15	14	15
		5	Ks s																		20
45	0.6	Keskealine mets			35	15	14	2/26	Ms/4	80/18	132	79	7	4	Harvendusraie 2.jrk.		22.02.2012				
		1	80	Ks s														40	13	13	20
		20	Mä s																		10
46	0.3	Latimets			25	10	10	2/24	Ms/3	70/12	62	19	6	2			22.02.2012				
		1	85	Ks s														25	7	9	16
		15	Mä s																		3
47	1.0	Keskealine mets			50	17	20	2/26	Ms/2	70/21	175	176	7	7	Harvendusraie 1.jrk.		22.02.2012				
		1	80	Mä s														50	18	19	10
		10	Ks s															50	18	19	10
		10	Ks s															30	13	12	10
Lamapuit											5	5									
Kooseis ebaühtlane																					

Vald: Vihula

## TAKSEERKIRJELDUS

Rutja küla 88703:003:0350

KINNISTU:RUTJA ÖPPEVÄLJAK

Er. nr.	Pind-ala	Arenguklass			Vanus a.	H m	D cm	Bon /H <sub>100</sub>	Kasvukoha-tüüp/tuleohuklass	Täius/G (puude arv)	Tagavara		Juurdekasv		Väljaraie %	Metsamajanduslik töö	takseeritud			
		Rinne	koos-seis	tekke-viis							tm/ha	tm/er	tm/aastas	ha-l er-l						
48	0.6	Keskealine mets			35	15	14	2/26	Ms/4	80/18	132	79	7	4	20	Harvendusraie 2.jrk.	22.02.2012			
		1	80	Ks							s	40	13	13				64	16	10
		Vanus ebaühtlane																		
49	1.8	Keskealine mets			45	14	14	2/23	Ms/2	85/26	188	338	7	13	15	Harvendusraie 1.jrk.	22.02.2012			
		1	95	Mä							s	40	15	14				322	16	20
		Lamapuit																10	18	
50	1.4	Valmiv mets			95	19	25	3/20	Km/3	70/24	219	307	3	4			22.02.2012			
		1	100	Mä							s							307		
Vanus ebaühtlane																				
51	0.4	Keskealine mets			35	12	13	2/25	Ms/2	80/22	142	57	8	3			22.02.2012			
		1	85	Mä							s	25	12	12				48	8	
		Kooseis ebaühtlane																		
52	0.6	Latimets			25	6.5	10	3/20	Ms/1	70/13	60	36	6	3			22.02.2012			
		1	80	Mä							s	20	7	10				29	7	
		Kooseis ebaühtlane																		

Vald: Vihula

**TAKSEERKIRJELDUS**

Rutja küla 88703:003:0350

KINNISTU: RUTJA ÕPPEVÄLJAK

Er. nr.	Pind-ala	Arenguklass			Vanus a.	H m	D cm	Bon /H <sub>100</sub>	Kasvukoha-tüüp/tuleohuklass	Täius/G (puude arv)	Tagavara		Juurdekasv tm/aastas ha-l er-l	Väljaraie %	Metsamajanduslik töö	takseeritud		
		Rinne	koos-seis	tekke-viis							tm/ha	tm/er						
53	0.8	Noorendik			15	5	4	3/21	Ms/3	14	11	3	2	30	Valgustusraie 1.jrk.	22.02.2012		
		1	80	Ks s													4000 tk/ha	10
		20	Mä s	15													2	2
Täius või liitus ebaühtlane																		
54	2.7	Keskealine mets			45	14	14	2/23	Ms/2	191	516	7	20	20	Harvendusraie 1.jrk.	22.02.2012		
		1	100	Mä s													85/26	516
55	0.4	Keskealine mets			45	14	14	2/23	Ms/2	191	76	7	3	20	Harvendusraie 1.jrk.	22.02.2012		
		1	100	Mä s													85/26	76
56	0.4	Keskealine mets			35	12	13	2/25	Ms/2	142	57	8	3	20	Harvendusraie 1.jrk.	22.02.2012		
		1	85	Mä s													80/22	48
		15	Ks s	25													12	12
Koosseis ebaühtlane																		
57	1.4	Keskealine mets			40	14	15	2/27	Jm/4	148	207	8	11	20	Harvendusraie 2.jrk.	22.02.2012		
		1	75	Ks s													80/20	155
		25	Mä s	40													14	15
Koosseis ebaühtlane; vanus ebaühtlane																		
58	0.8	Keskealine mets			40	12	13	3/22	Ph/2	152	122	7	6	20	Harvendusraie 2.jrk.	22.02.2012		
		1	100	Mä s													80/23	122
Vanus ebaühtlane																		

Vald: Vihula

**TAKSEERKIRJELDUS**

Rutja küla 88703:003:0350

KINNISTU: RUTJA ÖPPEVÄLJAK

Er. nr.	Pind-ala	Arenguklass			Vanus a.	H m	D cm	Bon /H <sub>100</sub>	Kasvukoha-tüüp/tuleohuklass	Täius/G (puude arv)	Tagavara		Juurdekasv		Väljaraie %	Metsamajanduslik töö	takseeritud			
		Rinne	koos-seis	tekke-viis							tm/ha	tm/er	tm/aastas	ha-l				er-l		
59	2.1	Latimets			30	8	11	3/20	Ph/1	84	179	7	14				22.02.2012			
		1	85	Mä s														75/17	151	
			15	Ks s										30	9			11		27
		Lamapuit																10	21	
Kooseis ebaühtlane; täius või liitus ebaühtlane																				
60	2.4	Latimets			20	5	8	3/20	Ph/1	26	62	4	10				22.02.2012			
		1	100	Mä s														40/ 6	62	
		Lamapuit																5	12	
		Täius või liitus ebaühtlane																		
-----																				
61	1.7	Latimets			20	5	8	3/20	Ph/1	33	56	5	8				22.02.2012			
		1	100	Mä s														50/ 8	56	
		Vanus ebaühtlane																		
-----																				
Kitsendus: liigi (isendi) püsielupaiga sihtkaitsevöönd 1.1 ha																				
62	1.1	Latimets			30	8	12	3/20	Ph/1	83	91	7	7				22.02.2012			
		1	97	Mä s														70/16	89	
			3	Ks s										30	11			12		2
		Täius või liitus ebaühtlane																		

Vald: Vihula

**TAKSEERKIRJELDUS**

Rutja küla 88703:003:0350

KINNISTU: RUTJA ÖPPEVÄLJAK

Er. nr.	Pind-ala	Arenguklass			Vanus a.	H m	D cm	Bon /H <sub>100</sub>	Kasvukoha-tüüp/tuleohuklass	Täius/G (puude arv)	Tagavara tm/ha tm/er	Juurdekasv tm/aastas ha-l er-l	Väljaraie %	Metsamajanduslik töö	takseeritud
		Rinne	koos-seis	tekke-viis											
Kitsendus: liigi (isendi) püsielupaiga sihtkaitsevöönd 1.9 ha															22.02.2012
63	1.9	Keskealine mets						2/28	Jm/2		130	247	10	19	
		1	87	Mä s	30	12	13		70/20			215			
			10	Ks s	30	14	15					25			
			3	Ku s	30	11	13					8			
Kooseis ebaühtlane															
Kitsendus: liigi (isendi) püsielupaiga piiranguvöönd 0.7 ha															22.02.2012
64	0.7	Keskealine mets						2/26	Jm/2		118	83	9	6	Harvendusraie 2.jrk.
		1	87	Mä s	30	11	13		70/19			72		15	
			10	Ks s	30	14	15					8		15	
			3	Ku s	30	11	13					3			
Kooseis ebaühtlane															
Kitsendus: liigi (isendi) püsielupaiga piiranguvöönd 2.5 ha															22.02.2012
65	2.5	Latimets						3/20	Ph/1		83	208	7	17	
		1	97	Mä s	30	8	12		70/16			203			
			3	Ks s	30	11	12					5			
Täius või liitus ebaühtlane															
Kitsendus: liigi (isendi) püsielupaiga piiranguvöönd 1.2 ha															22.02.2012
66	1.9	Latimets						2/26	Ph/1		145	277	9	17	Harvendusraie 2.jrk.
		1	98	Mä s	30	11	12		85/24			272		20	
			2	Ks s	30	13	12					6		20	
		Järelkasv	100	Ku s	15	2	2		500 tk/ha						
Kitsendus: liigi (isendi) püsielupaiga piiranguvöönd 0.1 ha															22.02.2012
67	0.1	Noorendik						3/22	Ph/1		3	0	3		
		1	100	Mä s	10	2	2		2500 tk/ha			0			

Vald: Vihula

## TAKSEERKIRJELDUS

Rutja küla 88703:003:0350

KINNISTU:RUTJA ÖPPEVÄLJAK

Er. nr.	Pind-ala	Arenguklass			Vanus a.	H m	D cm	Bon /H <sub>100</sub>	Kasvukoha-tüüp/tuleohu-klass	Täius/G (puude arv)	Tagavara		Juurdekasv		Välja-raie %	Metsamajanduslik töö	takseeritud
		Rinne	koos-seis	tekke-viis							tm/ha	tm/er	tm/aastas ha-l	er-l			
68	0.4	Keskealine mets						1/28	Jm/4		142	57	10	4		Harvendusraie 1.jrk.	22.02.2012
		1	70 Ks	s	30	16	15			80/19		40		20			
			30 Mä	s	30	12	13					17		10			
		Järelkasv 100 Ku s			20	4	5			1000 tk/ha							
		Ku osaliselt 2.rindes															
69	1.0	Keskealine mets						3/22	Ph/2		95	95	8	8			22.02.2012
		1	98 Mä	s	30	9	13			70/17		93					
			2 Ks	s	30	10	12					2					
70	0.9	Noorendik						3/22	Ph/1		21	19	5	4			22.02.2012
		1	100 Mä	s	15	4	6			2500 tk/ha		19					
		Vanus ebaühtlane															
71	3.9	Latimets						3/20	Ms/1		76	296	6	24			22.02.2012
		1	75 Mä	s	30	8	12			70/15		222					
			25 Ks	s	25	9	10					74					
		Järelkasv 100 Ku s			20	4	4			600 tk/ha							
72	0.4	Keskealine mets						1/27	Jm/4		132	53	9	4		Harvendusraie 2.jrk.	22.02.2012
		1	80 Ks	s	30	15	14			80/18		42		20			
			20 Mä	s	30	13	13					10		10			

Vald: Vihula

**TAKSEERKIRJELDUS**

Rutja küla 88703:003:0350

KINNISTU: RUTJA ÖPPEVÄLJAK

Er. nr.	Pind-ala	Arenguklass			Vanus a.	H m	D cm	Bon /H <sub>100</sub>	Kasvukoha-tüüp/tuleohuklass	Täius/G (puude arv)	Tagavara		Juurdekasv		Väljaraie %	Metsamajanduslik töö	takseeritud						
		Rinne	koos-seis	tekke-viis							tm/ha	tm/er	tm/aastas	ha-l er-l									
73	0.2	Keskealine mets			35	12	13	2/25	Ms/2	85/24	158	32	8	2	20	Harvendusraie	2.jrk.	22.02.2012					
		1	97	Mä s															25	10	11	31	1
		3	Ks s																				
74	1.5	Keskealine mets			35	12	13	2/25	Ms/2	85/24	158	239	8	12	20	Harvendusraie	2.jrk.	22.02.2012					
		1	97	Mä s															25	10	11	231	8
		3	Ks s																				
75	0.6	Keskealine mets			30	15	14	1/27	Jm/4	80/18	132	79	9	5	20	Harvendusraie	2.jrk.	22.02.2012					
		1	80	Ks s															30	13	13	64	16
		20	Mä s																				
76	0.6	Keskealine mets			40	18	16	2/27	An/5	75/18	152	91	7	4	15	Harvendusraie	1.jrk.	22.02.2012					
		1	80	Ks s															40	16	17	73	18
		20	Lm s																				
Lamapuit											15	9											
Kooseis ebaühtlane; täius või liitus ebaühtlane																							
77	0.7	Latimets			25	8	11	2/23	Ph/1	60/14	72	50	7	5				22.02.2012					
		1	100	Mä s																			
Vanus ebaühtlane; täius või liitus ebaühtlane																							



Vald: Vihula

**TAKSEERKIRJELDUS**

Rutja küla 88703:003:0350

KINNISTU: RUTJA ÖPPEVÄLJAK

Er. nr.	Pind-ala	Arenguklass			Vanus a.	H m	D cm	Bon /H <sub>100</sub>	Kasvukoha-tüüp/tuleohuklass	Täius/G (puude arv)	Tagavara tm/ha tm/er	Juurdekasv tm/aastas ha-l er-l	väljaraie %	Metsamajanduslik töö	takseeritud
		Rinne	koos-seis	tekke-viis											
78	0.8	Latimets						1/29	Jm/3		132 106	10 8		Harvendusraie 1.jrk.	22.02.2012
		1	40 Ks	s	25	14	11			85/20	42		25		
			30 Mä	s	25	11	11				32				
			25 Hb	s	25	14	12				26		35		
			5 Lm	s	25	13	13				6				
		Pöösarinne 100 Re			s	25	14	11	liitus	15%			100		
79	1.4	Latimets						1/29	Jm/3		132 186	10 14		Harvendusraie 1.jrk.	22.02.2012
		1	40 Ks	s	25	14	11			85/20	74		25		
			30 Mä	s	25	11	11				56				
			25 Hb	s	25	14	12				46		35		
			5 Lm	s	25	13	13				10				
		Pöösarinne 100 Re			s	25	14	11	liitus	15%			100		
80	1.1	Keskealine mets						1/29	Jm/2		119 132	10 11		Harvendusraie 2.jrk.	22.02.2012
		1	45 Mä	s	30	13	14			75/18	59		5		
			35 Ks	s	20	11	10				46		15		
			20 Ku	s	30	12	13				26		10		
81	0.4	Keskealine mets						1/29	Jm/2		119 48	10 4		Harvendusraie 2.jrk.	22.02.2012
		1	45 Mä	s	30	13	14			75/18	22		5		
			35 Ks	s	20	11	10				17		15		
			20 Ku	s	30	12	13				10		10		

Vald: Vihula

## TAKSEERKIRJELDUS

Rutja küla 88703:003:0350

KINNISTU:RUTJA ÖPPEVÄLJAK

Er. nr.	Pind-ala	Arenguklass			Vanus a.	H m	D cm	Bon /H <sub>100</sub>	Kasvukoha-tüüp/tuleohuklass	Täius/G (puude arv)	Tagavara tm/ha tm/er	Juurdekasv tm/aastas ha-l er-l	väljaraie %	Metsamajanduslik töö	takseeritud
		Rinne	koos-seis	tekke-viis											
82	1.4	Latimets						1/29	Jm/3		121 168	9 13		Harvendusraie 2.jrk.	22.02.2012
		1	70 Ks	s	25	14	12			80/18	118		20		
			20 Ku	s	30	12	13				34		5		
			5 Mä	s	30	13	13				8		5		
			5 Lv	s	25	13	13				8		30		
Kooseis ebaühtlane; kasvukohatüüp varieerub															
83	0.8	Keskealine mets						1/28	Jm/4		136 109	9 7		Harvendusraie 1.jrk.	22.02.2012
		1	95 Ks	s	30	16	14			80/18	103		20		
			5 Ku	s	30	12	13				6		10		
84	0.3	Latimets						1/29	Jm/3		121 36	9 3		Harvendusraie 2.jrk.	22.02.2012
		1	70 Ks	s	25	14	12			80/18	25		20		
			20 Ku	s	30	12	13				7		5		
			5 Mä	s	30	13	13				2		5		
			5 Lv	s	25	13	13				2		30		
Kooseis ebaühtlane; kasvukohatüüp varieerub															
85	0.4	Latimets						3/22	Ms/1		82 33	7 3			22.02.2012
		1	60 Mä	s	30	9	12			75/16	20				
			35 Ks	s	20	8	8				12				
			5 Ku	s	30	9	12				2				
Kooseis ebaühtlane; vanus ebaühtlane															

Vald: Vihula

## TAKSEERKIRJELDUS

Rutja küla 88703:003:0350

KINNISTU: RUTJA ÖPPEVÄLJAK

Er. nr.	Pind-ala	Arenguklass			Vanus a.	H m	D cm	Bon /H <sub>100</sub>	Kasvukoha-tüüp/tuleohuklass	Täius/G (puude arv)	Tagavara tm/ha tm/er	Juurdekasv tm/aastas ha-l er-l	Väljaraie %	Metsamajanduslik töö	takseeritud								
		Rinne	koos-seis	tekke-viis																			
86	0.1	Latimets						1/29	Jm/3		121	12	9	1	Harvendusraie 2.jrk.	22.02.2012							
		1	70	Ks													s	25	14	12	80/18	8	20
		20	Ku	s													30	12	13		2	5	
		5	Mä	s													30	13	13		1	5	
		5	Lv	s													25	13	13		1	30	
Kooseis ebaühtlane; kasvukohatüüp varieerub																							
87	0.4	Noorendik						3/22	Mo/3		4	2	4	1		22.02.2012							
		1	65	Mä													s	10	1.3	1	3500 tk/ha	0	
		35	Ks	s													15	3	3		1		
88	0.9	Latimets						1/27	Jm/3		108	97	9	8		22.02.2012							
		1	55	Ks													s	25	13	12	75/17	53	
		25	Ku	s													25	11	12		24		
		20	Mä	s													25	12	13		20		
89	0.2	Latimets						1/27	Jm/3		108	22	9	2		22.02.2012							
		1	55	Ks													s	25	13	12	75/17	12	
		25	Ku	s													25	11	12		5		
		20	Mä	s													25	12	13		4		
90	0.5	Keskealine mets						3/22	Ms/2		237	119	5	3	Harvendusraie 1.jrk.	22.02.2012							
		1	100	Mä													s	70	18	19	80/27	119	15

Vald: Vihula

**TAKSEERKIRJELDUS**

Rutja küla 88703:003:0350

KINNISTU: RUTJA ÖPPEVÄLJAK

Er. nr.	Pind-ala	Arenguklass			Vanus a.	H m	D cm	Bon /H <sub>100</sub>	Kasvukoha-tüüp/tuleohuklass	Täius/G (puude arv)	Tagavara		Juurdekasv		Väljaraie %	Metsamajanduslik töö	takseeritud
		Rinne	koos-seis	tekke-viis							tm/ha	tm/er	tm/aastas	ha-l er-l			
91	1.0	Keskealine mets						3/21	Ms/2		100	100	7	7			22.02.2012
		1	100	Mä s	35	10	13			65/17		100					
92	0.9	Keskealine mets						2/26	Ms/2		185	167	7	6		Harvendusraie 1.jrk.	22.02.2012
		1	86	Mä s	45	16	19			70/23		143			15		
			4	Ku s	45	16	18					6			15		
			10	Mä s	80	19	25					17			15		
		Lamapuit									10	9					
		Kooseis ebaühtlane; täius või liitus ebaühtlane															